659000
659500
660000
992500
992000

Albrook

Albrook Mall

Terminal Nacional de Transporte

CORREGIMIENTO ANCÓN

CORREDOR NORTE

Est. Albrook

AV. AMISTAD

CORREDOR NORTE

Río Curundú

Curundú

CORREGIMIENTO CURUNDU

50 25 0 50 100 150 200 m

ESCALA GRÁFICA

SISTEMA DE COORDENADA: UTM HUSO 17N DATUM: WGS 1984

Fuente: Elaboración propia, 2017. Cartografía base INEC 2010 e información de IDAAN.

LEYENDA

- Estación
- Alineamiento Metro Línea 3
- Vías principales
- Río
- Polígono de influencia indirecta
- Área de influencia directa
- Edificaciones
- BA_Corregimientos

Sistema de Acueducto

- Tanques de agua
- Estación de bombeo
- Hidrantes
- Válvulas de sistema
- Válvulas de control

Diámetro de tuberías

- Indefinido
- 1 - 200 mm
- 201 - 501 mm
- 501 - 750

ÍNDICE DE CARTAS

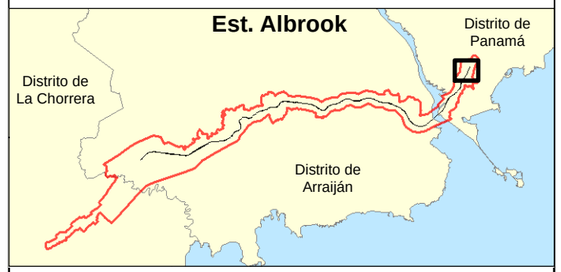

LOCALIZACIÓN REGIONAL

PREPARADO PARA:

METRO DE PANAMA

BID Banco Interamericano de Desarrollo

PREPARADO POR:

GRUPO COTRANS

CITY PLAN CONSULT S.A.

suma

CONSORCIO COTRANS - CITY PLAN - SUMA

DIAGNÓSTICO Y ANÁLISIS URBANÍSTICO
DEL ÁREA DE INFLUENCIA DE LA LÍNEA 3 DEL METRO DE PANAMÁ
PROVINCIA DE PANAMÁ Y PANAMÁ OESTE

TÍTULO DEL PLANO:

SISTEMA DE ACUEDUCTO POR DIÁMETRO DE TUBERÍA

NRO. PLANO:

INF-A-1

FECHA:

AGOSTO, 2017

658000
658500
659000
999500
999000

CORREGIMIENTO ANCÓN

Río Curundu

Puerto de Balboa

Est. Balboa

AV. ASCANIO AROSEMENA

Panama Canal Administration Bldg.

Campo de Baseball de Balboa

AV. ARNULFO ARIAS MADRID

Boston School International

Balboa

50 25 0 50 100 150 200 m

ESCALA GRÁFICA

SISTEMA DE COORDENADA: UTM HUSO 17N DATUM: WGS 1984

Fuente: Elaboración propia, 2017. Cartografía base INEC 2010 e información de IDAAN.

LEYENDA

- Estación
- Alineamiento Metro Línea 3
- Vías principales
- Río
- Polígono de influencia indirecta
- Área de influencia directa
- Edificaciones
- BA_Corregimientos

Sistema de Acueducto

- Tanques de agua
- Estación de bombeo
- Hidrantes
- Válvulas de sistema
- Válvulas de control

Diámetro de tuberías

- Indefinido
- 1 - 200 mm
- 201 - 501 mm
- 501 - 750

ÍNDICE DE CARTAS

LOCALIZACIÓN REGIONAL

PREPARADO PARA:

METRO DE PANAMA

BID Banco Interamericano de Desarrollo

PREPARADO POR:

GRUPO COTRANS

CITY PLAN CONSULTSA

suma

CONSORCIO
COTRANS - CITY PLAN - SUMA

DIAGNÓSTICO Y ANÁLISIS URBANÍSTICO
DEL ÁREA DE INFLUENCIA DE LA LÍNEA 3 DEL METRO DE PANAMÁ
PROVINCIA DE PANAMÁ Y PANAMÁ OESTE

TÍTULO DEL PLANO:
SISTEMA DE ACUEDUCTO POR DIÁMETRO DE TUBERÍA

NRO. PLANO:
INF-A-2

FECHA:
AGOSTO, 2017

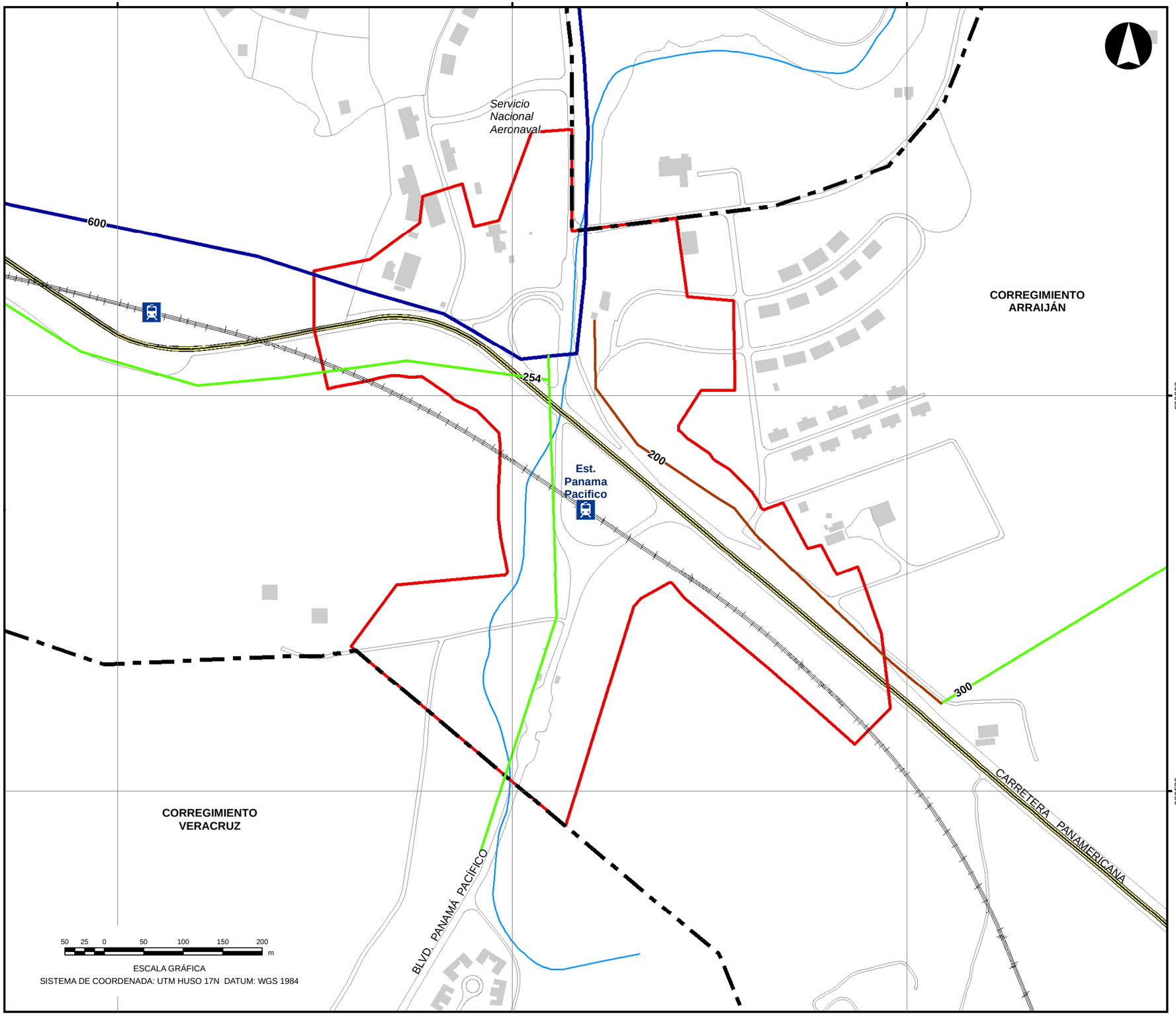

Fuente: Elaboración propia, 2017. Cartografía base INEC 2010 e información de IDAAN.

LEYENDA

- Estación
- Alineamiento Metro Línea 3
- Vías principales
- Río
- Polígono de influencia indirecta
- Área de influencia directa
- Edificaciones
- Límite de corregimientos

Sistema de Acueducto

- Tanques de agua
- Estación de bombeo
- Hidrantes
- Válvulas de sistema
- Válvulas de control

Diámetro de tuberías

- Indefinido
- 1 - 200 mm
- 201 - 501 mm
- 501 - 750

ÍNDICE DE CARTAS

LOCALIZACIÓN REGIONAL

PREPARADO PARA:

METRO DE PANAMA

BID Banco Interamericano de Desarrollo

PREPARADO POR:

GRUPO COTRANS

CITY PLAN CONSULT S.A.

suma

CONSORCIO
COTRANS - CITY PLAN - SUMA

DIAGNÓSTICO Y ANÁLISIS URBANÍSTICO
DEL ÁREA DE INFLUENCIA DE LA LÍNEA 3 DEL METRO DE PANAMÁ
PROVINCIA DE PANAMÁ Y PANAMÁ OESTE

TÍTULO DEL PLANO:

SISTEMA DE ACUEDUCTO POR DIÁMETRO DE TUBERÍA

NRO. PLANO:

INF-A-3

FECHA:

JULIO, 2017

649500
650000
650500
989500
990000

CORREGIMIENTO ARRAIJÁN

CARRETERA PANAMERICANA

600
150
100
50
75
200
75

Bda. 26 de Diciembre

Est. Loma Coba

Plaza Loma Center

El Cristal

VÍA LOMA COBA

VÍA BDA. LA LIBERTAD

CARRETERA PANAMERICANA

50 25 0 50 100 150 200 m

ESCALA GRÁFICA

SISTEMA DE COORDENADA: UTM HUSO 17N DATUM: WGS 1984

Fuente: Elaboración propia, 2017. Cartografía base INEC 2010 e información de IDAAN.

LEYENDA

- Estación
- Alineamiento Metro Línea 3
- Vías principales
- Río
- Polígono de influencia indirecta
- Área de influencia directa
- Edificaciones
- Límite de corregimientos

Sistema de Acueducto

- Tanques de agua
- Estación de bombeo
- Hidrantes
- Válvulas de sistema
- Válvulas de control

Diámetro de tuberías

- Indefinido
- 1 - 200 mm
- 201 - 501 mm
- 501 - 750

ÍNDICE DE CARTAS

LOCALIZACIÓN REGIONAL

PREPARADO PARA:

METRO DE PANAMA

BID Banco Interamericano de Desarrollo

PREPARADO POR:

GRUPO COTRANS

CITY PLAN CONSULTSA

suma

CONSORCIO COTRANS - CITY PLAN - SUMA

DIAGNÓSTICO Y ANÁLISIS URBANÍSTICO
DEL ÁREA DE INFLUENCIA DE LA LÍNEA 3 DEL METRO DE PANAMÁ
PROVINCIA DE PANAMÁ Y PANAMÁ OESTE

TÍTULO DEL PLANO:

SISTEMA DE ACUEDUCTO POR DIÁMETRO DE TUBERÍA

NRO. PLANO:

INF-A-4

FECHA:

JULIO, 2017

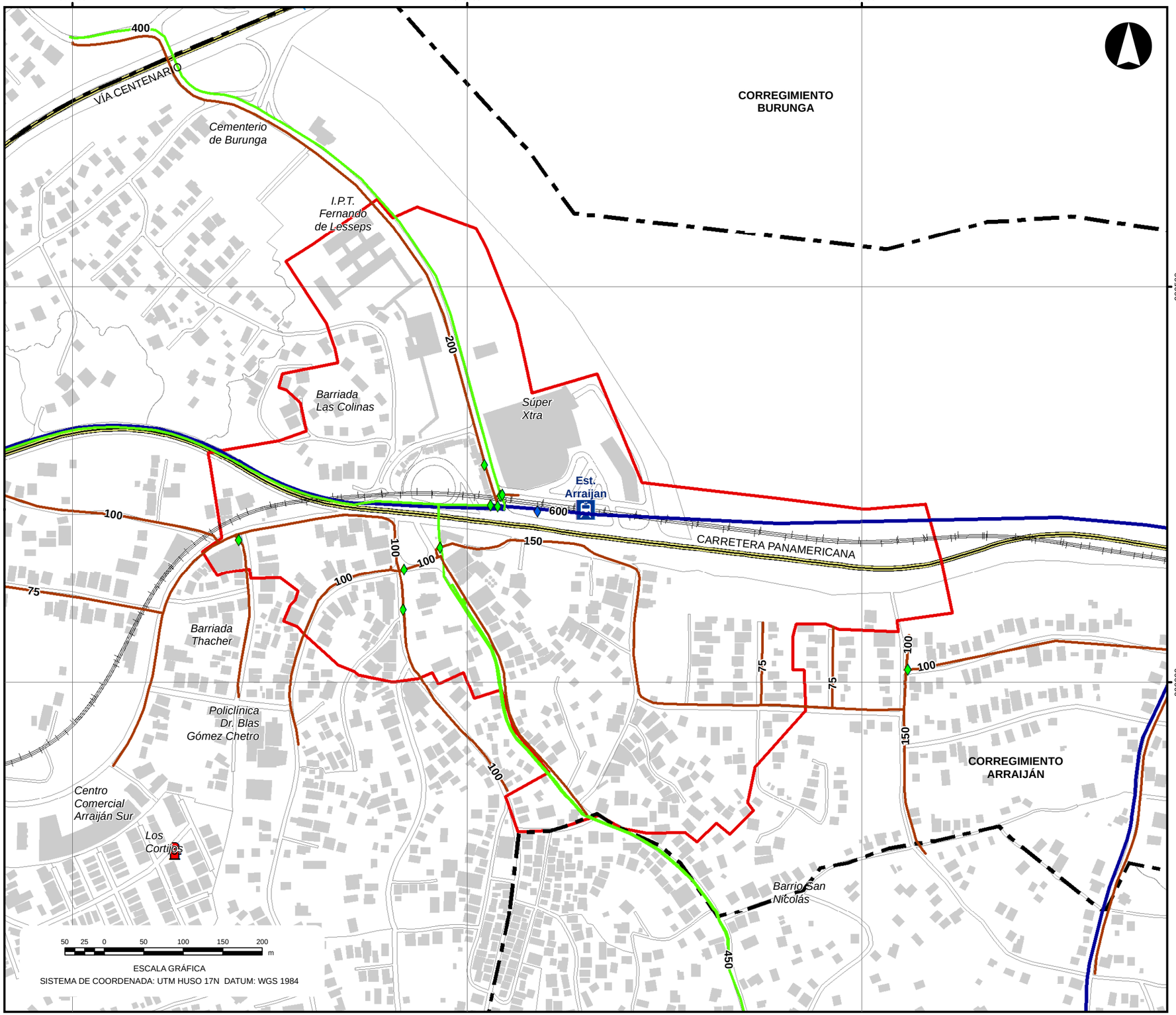

Fuente: Elaboración propia, 2017. Cartografía base INEC 2010 e información de IDAAN.

LEYENDA

- Estación
- Alineamiento Metro Línea 3
- Vías principales
- Río
- Polígono de influencia indirecta
- Área de influencia directa
- Edificaciones
- Límite de corregimientos

Sistema de Acueducto

- Tanques de agua
- Estación de bombeo
- Hidrantes
- Válvulas de sistema
- Válvulas de control

Diámetro de tuberías

- Indefinido
- 1 - 200 mm
- 201 - 501 mm
- 501 - 750

ÍNDICE DE CARTAS

LOCALIZACIÓN REGIONAL

PREPARADO PARA:

METRO DE PANAMA

BID Banco Interamericano de Desarrollo

PREPARADO POR:

GRUPO COTRANS

CITY PLAN CONSULTSA

suma

CONSORCIO
COTRANS - CITY PLAN - SUMA

DIAGNÓSTICO Y ANÁLISIS URBANÍSTICO
DEL ÁREA DE INFLUENCIA DE LA LÍNEA 3 DEL METRO DE PANAMÁ
PROVINCIA DE PANAMÁ Y PANAMÁ OESTE

TÍTULO DEL PLANO:

SISTEMA DE ACUEDUCTO POR DIÁMETRO DE TUBERÍA

NRO. PLANO:

INF-A-5

FECHA:

JULIO, 2017

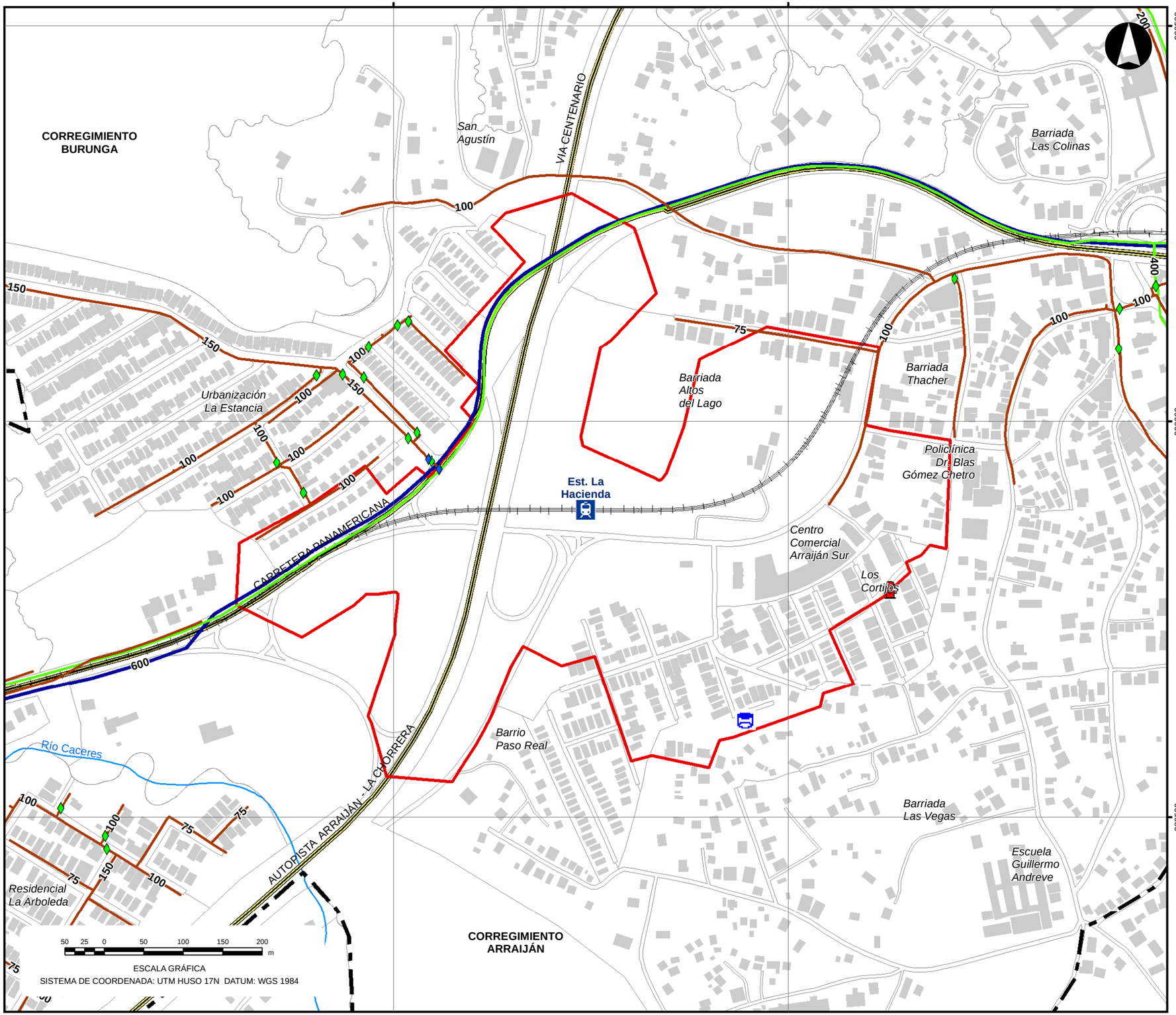

Fuente: Elaboración propia, 2017. Cartografía base INEC 2010 e información de IDAAN.

LEYENDA

- Estación
- Alineamiento Metro Línea 3
- Vías principales
- Río
- Polígono de influencia indirecta
- Área de influencia directa
- Edificaciones
- Límite de corregimientos

Sistema de Acueducto

- Tanques de agua
- Estación de bombeo
- Hidrantes
- Válvulas de sistema
- Válvulas de control

Diámetro de tuberías

- Indefinido
- 1 - 200 mm
- 201 - 501 mm
- 501 - 750

ÍNDICE DE CARTAS

LOCALIZACIÓN REGIONAL

PREPARADO PARA:

METRO DE PANAMA

BID Banco Interamericano de Desarrollo

PREPARADO POR:

GRUPO COTRANS

CITY PLAN CONSULT S.A.

suma

CONSORCIO COTRANS - CITY PLAN - SUMA

DIAGNÓSTICO Y ANÁLISIS URBANÍSTICO
DEL ÁREA DE INFLUENCIA DE LA LÍNEA 3 DEL METRO DE PANAMÁ
PROVINCIA DE PANAMÁ Y PANAMÁ OESTE

TÍTULO DEL PLANO:

SISTEMA DE ACUEDUCTO POR DIÁMETRO DE TUBERÍA

NRO. PLANO:

INF-A-6

FECHA:

JULIO, 2017

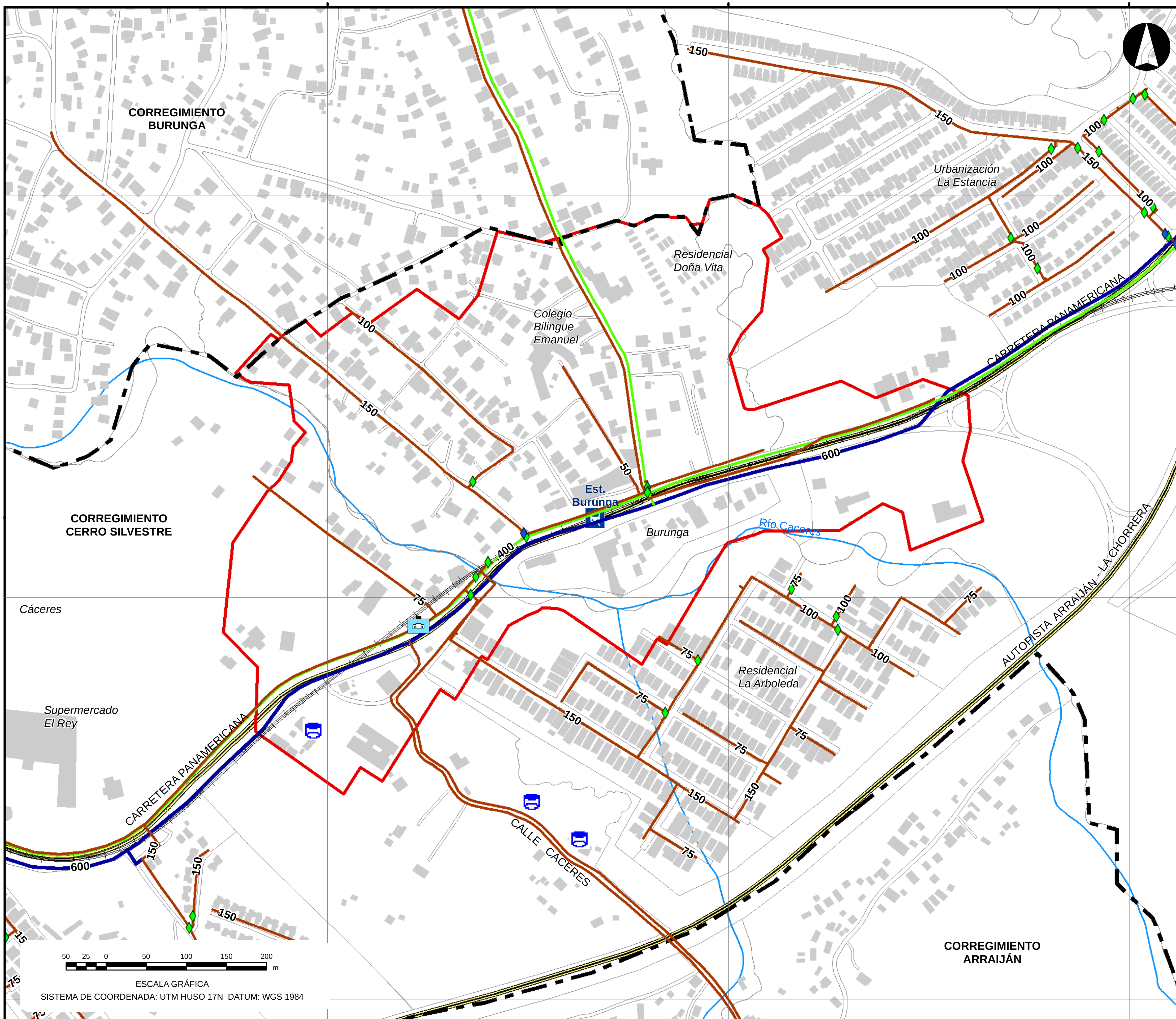

Fuente: Elaboración propia, 2017. Cartografía base INEC 2010 e información de IDAAN.

LEYENDA

- Estación
- Alineamiento Metro Línea 3
- Vías principales
- Río
- Polígono de influencia indirecta
- Área de influencia directa
- Edificaciones
- Límite de corregimientos

Sistema de Acueducto

- Tanques de agua
- Estación de bombeo
- Hidrantes
- Válvulas de sistema
- Válvulas de control

Diámetro de tuberías

- Indefinido
- 1 - 200 mm
- 201 - 501 mm
- 501 - 750

ÍNDICE DE CARTAS

LOCALIZACIÓN REGIONAL

PREPARADO PARA:

METRO DE PANAMÁ

BID Banco Interamericano de Desarrollo

PREPARADO POR:

GRUPO COTRANS

CITY PLAN CONSULT SA

suma

CONSORCIO COTRANS - CITY PLAN - SUMA

DIAGNÓSTICO Y ANÁLISIS URBANÍSTICO
DEL ÁREA DE INFLUENCIA DE LA LÍNEA 3 DEL METRO DE PANAMÁ
PROVINCIA DE PANAMÁ Y PANAMÁ OESTE

TÍTULO DEL PLANO:

SISTEMA DE ACUEDUCTO POR DIÁMETRO DE TUBERÍA

NRO. PLANO: INF-A-7

FECHA: JULIO, 2017

645000
645500
989500
989000
988500
Río Cáceres
Urbanización Monte Vista
Barriada Fundavico
Reparto Alto de Cáceres
CORREGIMIENTO CERRO SILVESTRE
Cáceres
Supermercado El Rey
CARRETERA PANAMERICANA
Est. Nuevo Chorrillo
Villas El Carrizal
CORREGIMIENTO CERRO SILVESTRE
CORREGIMIENTO ARRAIJÁN
AUTOPISTA ARRAIJÁN - LA CHORRERA
75
50
600
400
150
50 25 0 50 100 150 200 m
ESCALA GRÁFICA
SISTEMA DE COORDENADA: UTM HUSO 17N DATUM: WGS 1984

Fuente: Elaboración propia, 2017. Cartografía base INEC 2010 e información de IDAAN.

LEYENDA

- Estación
- Alineamiento Metro Línea 3
- Vías principales
- Río
- Polígono de influencia indirecta
- Área de influencia directa
- Edificaciones
- Límite de corregimientos

Sistema de Acueducto

- Tanques de agua
- Estación de bombeo
- Hidrantes
- Válvulas de sistema
- Válvulas de control

Diámetro de tuberías

- Indefinido
- 1 - 200 mm
- 201 - 501 mm
- 501 - 750

ÍNDICE DE CARTAS

LOCALIZACIÓN REGIONAL

PREPARADO PARA:

METRO DE PANAMA

BID Banco Interamericano de Desarrollo

PREPARADO POR:

GRUPO COTRANS
CITYPLAN CONSULTS.A.
suma

CONSORCIO
COTRANS - CITY PLAN - SUMA

DIAGNÓSTICO Y ANÁLISIS URBANÍSTICO
DEL ÁREA DE INFLUENCIA DE LA LÍNEA 3 DEL METRO DE PANAMÁ
PROVINCIA DE PANAMÁ Y PANAMÁ OESTE

TÍTULO DEL PLANO:
SISTEMA DE ACUEDUCTO POR DIÁMETRO DE TUBERÍA

NRO. PLANO:
INF-A-8

FECHA:
JULIO, 2017

644000
644500
645000
988500
988000
987500

CORREGIMIENTO CERRO SILVESTRE

CORREGIMIENTO VISTA ALEGRE

CORREGIMIENTO CERRO SILVESTRE

Río Aguacate

Residencial Isabela

Urbanización Los Rosales

Barriada 4 de Febrero

Cerro Silvestre

Villa Azuero

Est. Caceres

CARRETERA PANAMERICANA

AUTOPISTA ARRAIJÁN - LA CHORRERA

50 25 0 50 100 150 200 m

ESCALA GRÁFICA

SISTEMA DE COORDENADA: UTM HUSO 17N DATUM: WGS 1984

Fuente: Elaboración propia, 2017. Cartografía base INEC 2010 e información de IDAAN.

LEYENDA

- Estación
- Alineamiento Metro Línea 3
- Vías principales
- Río
- Polígono de influencia indirecta
- Área de influencia directa
- Edificaciones
- Límite de corregimientos

Sistema de Acueducto

- Tanques de agua
- Estación de bombeo
- Hidrantes
- Válvulas de sistema
- Válvulas de control

Diámetro de tuberías

- Indefinido
- 1 - 200 mm
- 201 - 501 mm
- 501 - 750

ÍNDICE DE CARTAS

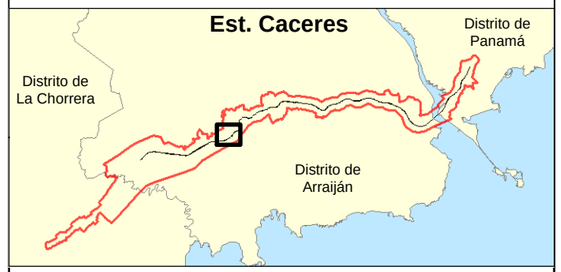

LOCALIZACIÓN REGIONAL

PREPARADO PARA:

METRO DE PANAMA

BID Banco Interamericano de Desarrollo

PREPARADO POR:

GRUPO COTRANS

CITYPLAN CONSULT S.A.

suma

CONSORCIO COTRANS - CITY PLAN - SUMA

DIAGNÓSTICO Y ANÁLISIS URBANÍSTICO
DEL ÁREA DE INFLUENCIA DE LA LÍNEA 3 DEL METRO DE PANAMÁ
PROVINCIA DE PANAMÁ Y PANAMÁ OESTE

TÍTULO DEL PLANO:

SISTEMA DE ACUEDUCTO POR DIÁMETRO DE TUBERÍA

NRO. PLANO:

INF-A-9

FECHA:

JULIO, 2017

642000
642500
643000
988000
987500
987000

Villa Patricia
Río Aguacate
Río Aguacate
CORREGIMIENTO JUAN DEMÓSTENES AROSEMENA
Plaza De Gracia
Súper Xtra
La Constancia
Est. Vista Alegre
Vista Alegre
CORREGIMIENTO VISTA ALEGRE
Reparto María Eugenia
CARRETERA PANAMERICANA
Quebrada Prudente
AUTOPISTA ARRAIJÁN - LA CHORRERA

50 25 0 50 100 150 200 m

ESCALA GRÁFICA
SISTEMA DE COORDENADAS: UTM HUSO 17N DATUM: WGS 1984

Fuente: Elaboración propia, 2017. Cartografía base INEC 2010 e información de IDAAN.

LEYENDA

- Estación
- Alineamiento Metro Línea 3
- Vías principales
- Río
- Polígono de influencia indirecta
- Área de influencia directa
- Edificaciones
- Límite de corregimientos

Sistema de Acueducto

- Tanques de agua
- Estación de bombeo
- Hidrantes
- Válvulas de sistema
- Válvulas de control

Diámetro de tuberías

- Indefinido
- 1 - 200 mm
- 201 - 501 mm
- 501 - 750

ÍNDICE DE CARTAS

LOCALIZACIÓN REGIONAL

PREPARADO PARA:

METRO DE PANAMA

BID Banco Interamericano de Desarrollo

PREPARADO POR:

GRUPO COTRANS
CITY PLAN CONSULT S.A.
suma

CONSORCIO
COTRANS - CITY PLAN - SUMA

DIAGNÓSTICO Y ANÁLISIS URBANÍSTICO
DEL ÁREA DE INFLUENCIA DE LA LÍNEA 3 DEL METRO DE PANAMÁ
PROVINCIA DE PANAMÁ Y PANAMÁ OESTE

TÍTULO DEL PLANO:
SISTEMA DE ACUEDUCTO POR DIÁMETRO DE TUBERÍA

NRO. PLANO:
INF-A-10

FECHA:
JULIO, 2017

641500
642000
642500
987500
987000
986500
7 de Junio
CORREGIMIENTO JUAN DEMÓSTENES AROSEMENA
Quebrada El Tigre
La Constancia
Est. Vista Alegre
Reparto María Eugenia
CARRETERA PANAMERICANA
Supermercado Rey
Est. Vista Alegre 2
Super El Tajonaso
Residencial Altos de Vista Alegre
Urbanización Bello Amor
Río Aguacate
CEBG Vista Alegre
Residencial Vista Alegre
Westland Mall
CARRETERA ARRAIJÁN - LA CHORRERA
50 25 0 50 100 150 200 m
ESCALA GRÁFICA
SISTEMA DE COORDENADA: UTM HUSO 17N DATUM: WGS 1984

Fuente: Elaboración propia, 2017. Cartografía base INEC 2010 e información de IDAAN.

LEYENDA

- Estación
- Alineamiento Metro Línea 3
- Vías principales
- Río
- Polígono de influencia indirecta
- Área de influencia directa
- Edificaciones
- Límite de corregimientos

Sistema de Acueducto

- Tanques de agua
- Estación de bombeo
- Hidrantes
- Válvulas de sistema
- Válvulas de control

Diámetro de tuberías

- Indefinido
- 1 - 200 mm
- 201 - 501 mm
- 501 - 750

ÍNDICE DE CARTAS

LOCALIZACIÓN REGIONAL

PREPARADO PARA:

METRO DE PANAMA

BID Banco Interamericano de Desarrollo

PREPARADO POR:

GRUPO COTRANS
CITY PLAN CONSULTS.A.
suma

CONSORCIO
COTRANS - CITY PLAN - SUMA

DIAGNÓSTICO Y ANÁLISIS URBANÍSTICO
DEL ÁREA DE INFLUENCIA DE LA LÍNEA 3 DEL METRO DE PANAMÁ
PROVINCIA DE PANAMÁ Y PANAMÁ OESTE

TÍTULO DEL PLANO:
SISTEMA DE ACUEDUCTO POR DIÁMETRO DE TUBERÍA

NRO. PLANO:
INF-A-11

FECHA:
JULIO, 2017

640000 640500 641000

987500 987000 986500

Urbanización Valle Hermoso

7 de Junio

CORREGIMIENTO JUAN DEMÓSTENES AROSEMENA

Plaza Las Colinas

Est. Nuevo Arraijan

Estación de Bomberos

Plaza Girasol

CARRETERA PANAMERICANA

CEBG Nuevo Arraijan

Urbanización Bello Amor

Nuevo Arraijan

CORREGIMIENTO JUAN DEMÓSTENES AROSEMENA

50 25 0 50 100 150 200 m

ESCALA GRÁFICA

SISTEMA DE COORDENADA: UTM HUSO 17N DATUM: WGS 1984

Fuente: Elaboración propia, 2017. Cartografía base INEC 2010 e información de IDAAN.

LEYENDA

- Estación
- Alineamiento Metro Línea 3
- Vías principales
- Río
- Polígono de influencia indirecta
- Área de influencia directa
- Edificaciones
- Límite de corregimientos

Sistema de Acueducto

- Tanques de agua
- Estación de bombeo
- Hidrantes
- Válvulas de sistema
- Válvulas de control

Diámetro de tuberías

- Indefinido
- 1 - 200 mm
- 201 - 501 mm
- 501 - 750

ÍNDICE DE CARTAS

LOCALIZACIÓN REGIONAL

PREPARADO PARA:

METRO DE PANAMA

BID Banco Interamericano de Desarrollo

PREPARADO POR:

GRUPO COTRANS

CITY PLAN CONSULTSA

suma

CONSORCIO
COTRANS - CITY PLAN - SUMA

DIAGNÓSTICO Y ANÁLISIS URBANÍSTICO
DEL ÁREA DE INFLUENCIA DE LA LÍNEA 3 DEL METRO DE PANAMÁ
PROVINCIA DE PANAMÁ Y PANAMÁ OESTE

TÍTULO DEL PLANO:

SISTEMA DE ACUEDUCTO POR DIÁMETRO DE TUBERÍA

NRO. PLANO:

INF-A-12

FECHA:

JULIO, 2017

639500
640000
640500
987500
987000
986500
CORREGIMIENTO JUAN DEMÓSTENES AROSEMENA
Urbanización Valle Hermoso
Río Bernardino O.Juncal
San José
Argos
Súper 99
Est. San Bernardino
Plaza Las Colinas
CARRETERA PANAMERICANA
Quintas de Nuevo Arraiján
Urbanización El Palmar
CORREGIMIENTO JUAN DEMÓSTENES AROSEMENA
50 25 0 50 100 150 200 m
ESCALA GRÁFICA
SISTEMA DE COORDENADA: UTM HUSO 17N DATUM: WGS 1984

Fuente: Elaboración propia, 2017. Cartografía base INEC 2010 e información de IDAAN.

LEYENDA

- Estación
- Alineamiento Metro Línea 3
- Vías principales
- Río
- Polígono de influencia indirecta
- Área de influencia directa
- Edificaciones
- Límite de corregimientos

Sistema de Acueducto

- Tanques de agua
- Estación de bombeo
- Hidrantes
- Válvulas de sistema
- Válvulas de control

Diámetro de tuberías

- Indefinido
- 1 - 200 mm
- 201 - 501 mm
- 501 - 750

ÍNDICE DE CARTAS

LOCALIZACIÓN REGIONAL

PREPARADO PARA:

METRO DE PANAMA

BID Banco Interamericano de Desarrollo

PREPARADO POR:

GRUPO COTRANS
CITY PLAN CONSULT SA
suma

CONSORCIO
COTRANS - CITY PLAN - SUMA

DIAGNÓSTICO Y ANÁLISIS URBANÍSTICO
DEL ÁREA DE INFLUENCIA DE LA LÍNEA 3 DEL METRO DE PANAMÁ
PROVINCIA DE PANAMÁ Y PANAMÁ OESTE

TÍTULO DEL PLANO:
SISTEMA DE ACUEDUCTO POR DIÁMETRO DE TUBERÍA

NRO. PLANO:
INF-A-13

FECHA:
JULIO, 2017

638500 639000 639500

987000 986500 986000

CORREGIMIENTO
JUAN DEMÓSTENES
AROSEMENA

Hato
Montaña

Colinas
de la Paz

Est. Ciudad
del Futuro

Urbanizacion El Palmar

Quintas
de Nuevo
Arraiján

Argos

Río Bernardino O.Juncal

Brisas de
Arraiján

CARRETERA PANAMERICANA

FUTURA ESTRUCTURA
DE PATIOS Y TALLERES
DE LA LINEA 3 DEL METRO

CORREGIMIENTO
JUAN DEMÓSTENES
AROSEMENA

50 25 0 50 100 150 200 m

ESCALA GRÁFICA

SISTEMA DE COORDENADA: UTM HUSO 17N DATUM: WGS 1984

Fuente: Elaboración propia, 2017. Cartografía base INEC 2010 e información de IDAAN.

LEYENDA

- Estación
- Alineamiento Metro Línea 3
- Vías principales
- Río
- Polígono de influencia indirecta
- Área de influencia directa
- Edificaciones
- Límite de corregimientos

Sistema de Acueducto

- Tanques de agua
- Estación de bombeo
- Hidrantes
- Válvulas de sistema
- Válvulas de control

Diámetro de tuberías

- Indefinido
- 1 - 200 mm
- 201 - 501 mm
- 501 - 750

ÍNDICE DE CARTAS

LOCALIZACIÓN REGIONAL

PREPARADO PARA:

METRO DE PANAMA

BID Banco Interamericano de Desarrollo

PREPARADO POR:

GRUPO COTRANS
CITY PLAN CONSULTS.A.
suma

CONSORCIO
COTRANS - CITY PLAN - SUMA

DIAGNÓSTICO Y ANÁLISIS URBANÍSTICO
DEL ÁREA DE INFLUENCIA DE LA LÍNEA 3 DEL METRO DE PANAMÁ
PROVINCIA DE PANAMÁ Y PANAMÁ OESTE

TÍTULO DEL PLANO:
SISTEMA DE ACUEDUCTO POR DIÁMETRO DE TUBERÍA

NRO. PLANO:
INF-A-14

FECHA:
JULIO, 2017